



**MINISTÈRE
DE LA JUSTICE**

*Liberté
Égalité
Fraternité*

Inspection
générale de la justice

Référentiel territorial de la Justice





Édito

L'inspection générale de la justice (IGJ) met à disposition des juridictions et de l'ensemble des services déconcentrés du ministère de la justice un nouvel outil :

Le Référentiel Territorial Justice (RTJ).

Le Référentiel Territorial Justice est un outil numérique accessible sur l'intranet justice : <http://intranet.justice.gouv.fr/site/igj/referentiel-territorial-justice-18190/>

L'objectif est de rendre accessible aux professionnels de la justice des données toujours plus locales et actualisées concernant le territoire dans lequel ils exercent leur activité.

La singularité de son maillage territorial a trop longtemps maintenu l'institution judiciaire à l'écart des analyses territoriales auxquelles d'autres acteurs ont recours dans la conduite de leurs politiques publiques. Aussi, afin de permettre à chacun - responsable de structure, magistrat, agent des greffes, des services pénitentiaires ou de la protection judiciaire de la jeunesse – de mieux connaître le ressort dans lequel il déploie son activité, l'inspection générale de la justice met à disposition les données locales que, dans une approche toujours plus territorialisée de son action et de ses investigations, elle a recueillies et qu'elle exploite dans le cadre de ses missions.

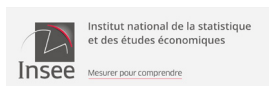
Actualisé en permanence, **le Référentiel Territorial Justice** offre aux professionnels de la justice un panorama des enjeux démographiques, socio-économiques, environnementaux et autres de chaque territoire. Qu'elles soient librement accessibles ou issues de collaborations nouées spécifiquement par l'IGJ avec **l'INSEE, l'ANCT, la DARES et la Banque de France**, ces données sont désormais à la disposition de tous et d'un accès simplifié pour une approche renouvelée des territoires et de l'action de la justice au plus près des citoyens.

SOURCE DES DONNÉES




Référentiel Territorial Justice

Inspection générale
de la justice



AGENCE
NATIONALE
DE LA COHÉSION
DES TERRITOIRES



ORGANISATION DE L'OUTIL

Le Référentiel Territorial Justice est organisé en trois menus qui offrent des niveaux d'information adaptés aux attentes de chaque utilisateur.

I - Données territoriales- 4

Des données, présélectionnées à partir d'indicateurs en rapport avec l'activité de la justice, déclinées au niveau départemental ou infra-départemental et immédiatement disponibles.

II - Outils d'exploration- 6

Des outils de recherche proposés à chacun pour approfondir l'exploration de chaque territoire.

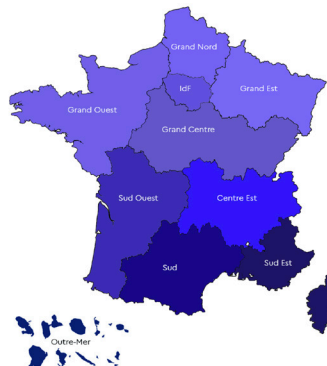
III - Documentation- 9

Des études comparées pour affiner sa connaissance d'un territoire et la contextualiser.

1 LES DONNÉES TERRITORIALES



Une carte numérique interactive pour un accès immédiat à des données départementales ou infra-départementales présélectionnées.



➔ Cartographie du territoire

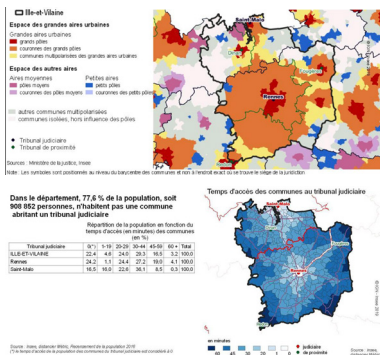
Un jeu de cartes du département permet de croiser les aires urbaines avec le maillage des juridictions, de mesurer en temps et en distance les conditions d'accès aux tribunaux, et d'illustrer les flux des trajets domicile-travail, la couverture numérique et l'état du déploiement des structures France Services dans chaque territoire.

➔ Portrait de territoire

Utile pour découvrir son territoire lors de sa prise de fonctions ou mieux connaître ses usagers, chaque portrait offre un condensé des principales données concernant le ressort d'une juridiction : évolution de la population, natalité, mortalité, équilibre entre les personnes âgées et les jeunes, composition des ménages, catégories socio-professionnelles mais aussi situation du marché du travail et du parc des logements.

Sources : INSEE, ANCT

Sources : INSEE, ANCT, DARES

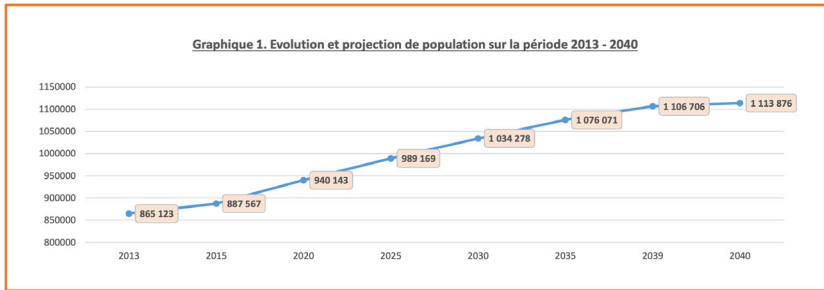


Aires urbaines et maillage judiciaire

➔ Projections de population

Des déclinaiions par sexe, par naissance, décès, tranches d'âge de l'évolution de la population jusqu'en 2040 pour avoir une vision prospective du ressort de chaque juridiction.

Sources : INSEE



➔ Traits de population

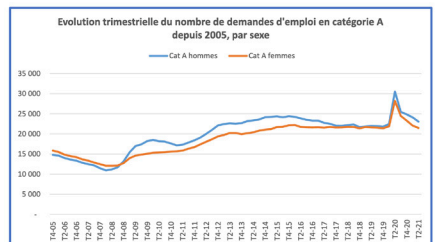
Un aperçu, au niveau de chaque commune, des caractéristiques de la population : part et nombre de familles monoparentales, étrangers, immigrés, personnes vivant sous le seuil de pauvreté, allocataires du RSA, jeunes non insérés...

Sources : ANCT

➔ Données socio-économiques

Une approche socio-économique des territoires : créations d'entreprises, procédures collectives, demandeurs d'emploi, situations de surendettement

Sources : Banque de France, Conseil national des greffiers des tribunaux de commerce, DARES, DIRECCTE



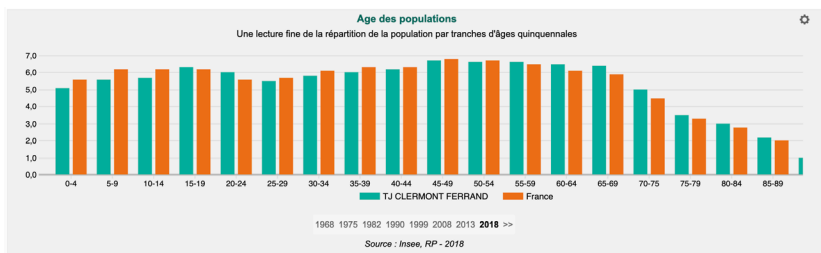
2 OUTILS D'EXPLORATION



Une sélection d'outils pour approfondir sa connaissance des territoires.

➔ Observatoire des territoires

Fruit d'une collaboration avec l'Agence nationale de la cohésion des territoires, l'Observatoire des territoires intègre les ressorts des cours d'appel, des tribunaux judiciaires et des tribunaux de proximité dans son outil de cartographie. Il permet ainsi de confronter, de manière totalement inédite, le maillage judiciaire aux dynamiques et disparités territoriales. À découvrir sans modération !



➔ Statistiques locales

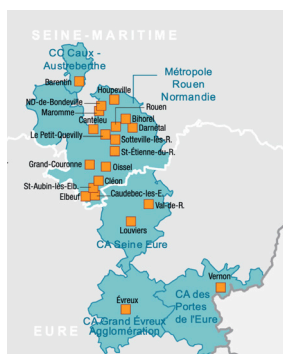
L'INSEE met à disposition un observatoire cartographique permettant de comprendre, au travers d'une centaine d'indicateurs, les dynamiques territoriales à l'œuvre dans l'hexagone et les territoires ultra-marins. Plusieurs découpages géographiques sont disponibles de la commune à la région, en passant par les zones d'emploi et les quartiers prioritaires de la ville.

➔ Comparateur de territoires

Comparez les territoires de votre choix, au niveau que vous souhaitez : communes, départements, régions, intercommunalités...

➔ Quartiers prioritaires Politique de la ville


Sélectionnez la région, le département ou la commune de votre choix et accédez aux données actualisées concernant l'ensemble des quartiers prioritaires de la politique de la ville.



Quartiers prioritaires de la politique de la ville dans la Métropole Rouen Normandie

➔ Réseau France services

Conçu afin de proposer une offre élargie de services au public, en particulier dans les zones rurales et les quartiers prioritaires de la politique de la ville, le réseau France services se compose de plusieurs milliers de guichets uniques regroupant en un même site plusieurs administrations. Il est complémentaire des points-justice déployés par le ministère de la justice. Accédez à la localisation actualisée de chacun de ces sites.



➔ Mobiliscope

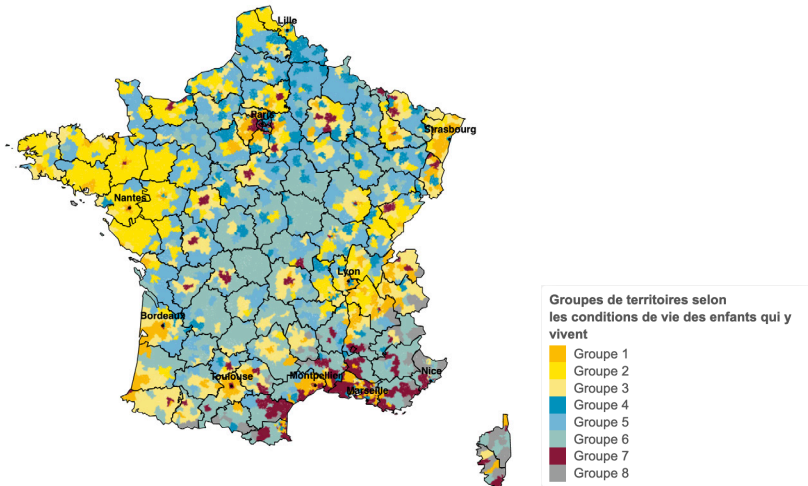
Pour tout savoir de l'évolution de la composition sociale (jeunes, actifs, retraités, femmes, hommes, cadres supérieurs, employés) des quartiers et des villes au fil des heures de la journée.

➔ Géodes Santé publique France

Au-delà de l'épidémie de covid-19 qu'il permet de suivre depuis le début de la crise sanitaire, cet observatoire cartographique permet aussi de restituer près de 300 indicateurs de santé.

→ Cartographie conditions de vie des enfants

Élaboré à partir d'une soixantaine d'indicateurs, cet outil de cartographie interactive permet de comparer des données aux niveaux communal, départemental et national concernant les conditions de vie des enfants en France métropolitaine.



→ Observatoire Conseil national des greffiers des tribunaux de commerce

Cet observatoire statistique permet d'accéder aux données statistiques des 134 greffes de tribunaux de commerce répartis sur le territoire métropolitain et porte sur les données économiques ou juridiques dont ces derniers sont dépositaires (immatriculations et radiations d'entreprises, procédures collectives, nombre de salariés concernés...).

→ Tendances régionales Banque de France

Élaboré à partir d'informations recueillies chaque mois auprès de plusieurs centaines de chefs d'entreprises, cet outil présente les évolutions de la conjoncture économique dans l'industrie, les services marchands et la construction.

3 DOCUMENTATION



Véritable bibliothèque des territoires, ce menu propose, au fur et à mesure de leur publication, des études comparatives produites par les différents services statistiques afin d'approfondir encore sa connaissance d'un territoire et la contextualiser.

Parmi les dernières publications mises en ligne :

- Les territoires de l'éducation : des approches nouvelles, des enjeux renouvelés (*ministère de l'éducation nationale, de la jeunesse et des sports*)
- La France en douze portraits (*8ème rapport de l'Observatoire des territoires*)
- La France et ses territoires (*INSEE*)
- Le surendettement des ménages (*Banque de France*)
- Atlas des départements français (*Agence nationale de la cohésion des territoires*)



Inspection générale de la justice

13, place Vendôme
75042 Paris Cedex 01
Millénaire 2
35, rue de la Gare
75019 Paris